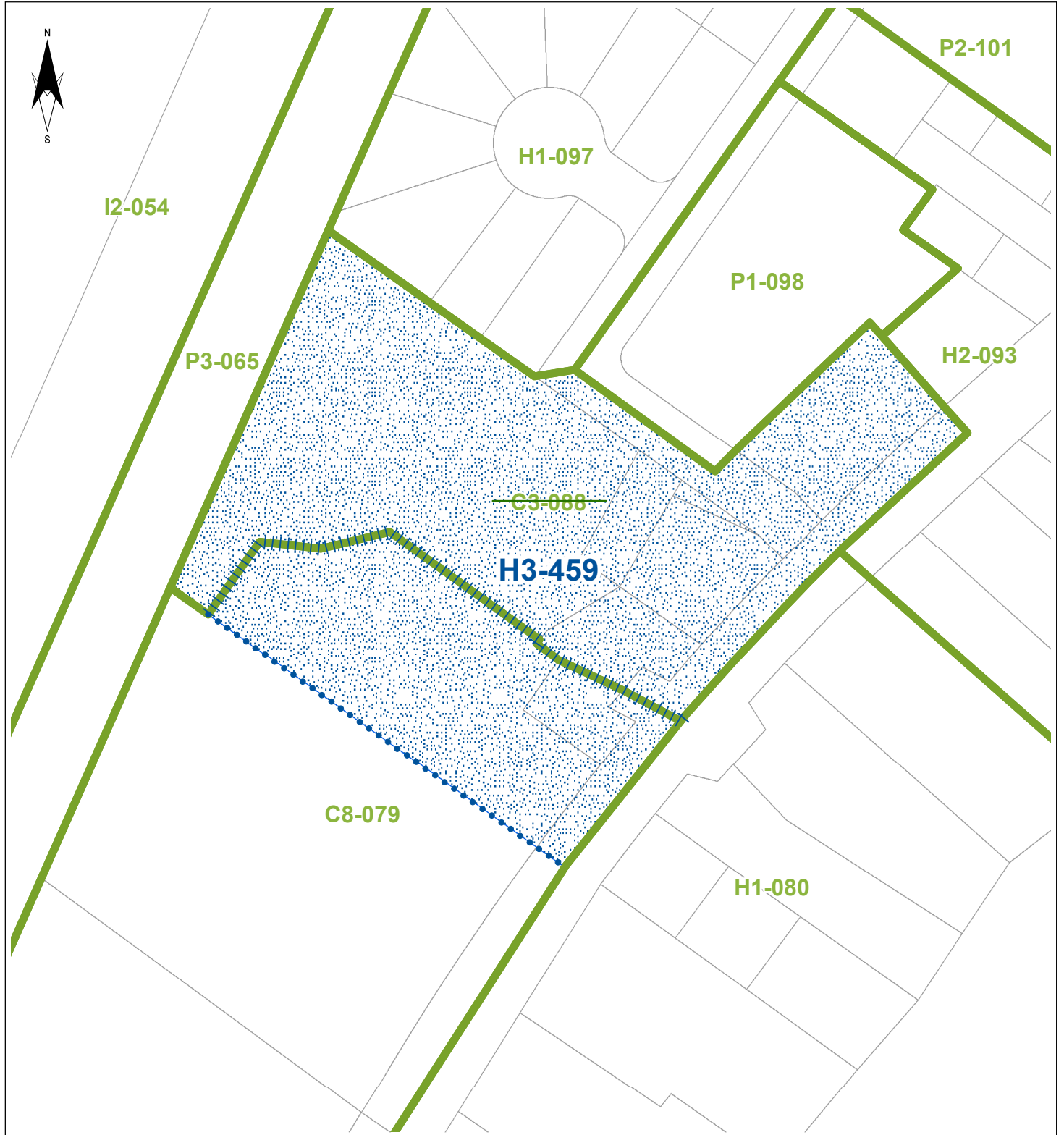




Numéro de plan 438-41
Annexe "A" du règlement no 438-41
modifiant le règlement de zonage no 438




 Lot

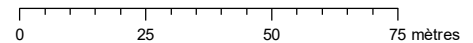
 Limite de zonage annulée

 Nouvelle limite de zonage

 Partie affectée par la modification

 Zonage Municipal

Échelle 1:1 500



Maire: _____

Greffier: _____